
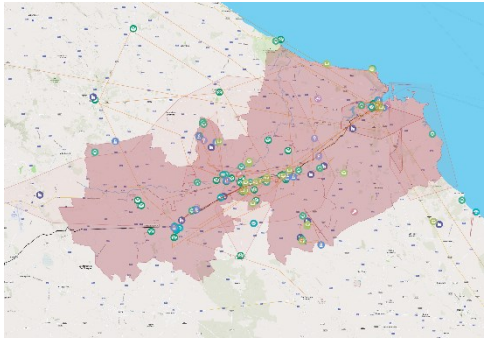





CODICE ATTIVITÀ F-05	Sensibilizzazione e coinvolgimento della Comunità di Fiume alla riscoperta, conservazione e valorizzazione del patrimonio storico-culturale della provincia di Brindisi		
Sezione 1 – Riferimenti al Documento Strategico			
Temaji	<input type="checkbox"/> Sicurezza idraulica <input type="checkbox"/> Qualità e quantità delle acque ed ecosistema fluviale <input checked="" type="checkbox"/> Ruralità <input checked="" type="checkbox"/> Patrimonio e fruizione <input checked="" type="checkbox"/> Costruzione della Comunità di Fiume		
Obiettivi specifici	F.2 – Individuare, col contributo degli attori del CdF e delle comunità locali, i percorsi fruitivi integrati estesi all'intero territorio del Bacino e le aree strategiche per la fruizione e promozione del territorio, migliorando l'accessibilità al Canale e coinvolgendo le aree museali F.3 – Promuovere la formazione e la sensibilizzazione delle comunità locali		
Azioni del CdF	F.2.2 – Avvio di progetti per la fruizione e valorizzazione ambientale nelle aree di proprietà pubblica F.3.2 – Coinvolgimento dei musei cittadini (Mesagne, Latiano, Francavilla Fontana) e degli istituti scolastici del territorio nelle attività di promozione e divulgazione della storia e fruizione dei beni legati al contesto del Canale Reale <hr/> <i>Azioni correlate considerate:</i>		
Progetti integrati	<input type="checkbox"/> <i>Ri-scoprire le sorgenti</i> <input checked="" type="checkbox"/> <i>La spina delle attività ricreative</i> <input checked="" type="checkbox"/> <i>Il Parco urbano</i> <input type="checkbox"/> <i>Il giardino archeologico</i> <input type="checkbox"/> <i>Il laboratorio ambientale</i> <input checked="" type="checkbox"/> <i>Il modello di gestione</i>		
Tipologia di attività	<input checked="" type="checkbox"/> Studi e ricerche <input type="checkbox"/> Linee guida / norme <input type="checkbox"/> Programmazione / progettazione <input type="checkbox"/> Realizzazione opera <input type="checkbox"/> Monitoraggio del CdF <input checked="" type="checkbox"/> Attività partecipative <input type="checkbox"/> Altro Specificare: Organizzazione di workshop partecipativi		
Sezione 2 – Contenuto dell'attività			
Descrizione attività	<input type="checkbox"/> prosecuzione di precedenti attività del CdF <input checked="" type="checkbox"/> in corso <input checked="" type="checkbox"/> già programmata <input type="checkbox"/> da avviare ex novo Workshop partecipativi L'attività consiste nell'organizzazione di workshop di coprogettazione territoriale ed escursioni mirate, da condurre a partire da settembre 2021, finalizzati a una mappatura condivisa degli elementi del patrimonio storico-culturale e ambientale della provincia di Brindisi. L'attività si sviluppa all'interno dell'Appia Project, caso studio del progetto europeo "Heriland, Cultural Heritage and the Planning of European Landscapes", coordinato dall'Istituto di ricerca CLUE+ della Libera Università di Amsterdam e finalizzato all'innovazione di concetti, metodi e tecniche di gestione dei beni culturali, inquadrandoli in modelli di sviluppo sostenibile. La ricerca è incentrata sul paesaggio culturale dell'entroterra brindisino lungo il percorso provinciale della Via Appia, e per il quale i Comuni di Brindisi, Mesagne, Latiano, Oria e Francavilla Fontana hanno avviato un ciclo di iniziative propedeutiche alla sottoscrizione di un Protocollo d'intesa, ed è inoltre sostenuta dalla Soprintendenza Archeologia, Belle Arti e Paesaggio per le Province di Brindisi e Lecce.		
	<hr/> <i>Possibili prospettive di sviluppo dell'attività:</i>		

Soggetto responsabile	Istituto di ricerca CLUE+ della Libera Università di Amsterdam
Soggetti coinvolti	Cicloamici FIAB Mesagne
Sezione 3 – Fattibilità	
Fonti di finanziamento	<input type="checkbox"/> misure di pianificazione <input type="checkbox"/> avvisi pubblici <input checked="" type="checkbox"/> a disposizione del responsabile/proponente <input type="checkbox"/> altro Specificare: Fondi di ricerca europei progetto Heriland, www.heriland.eu
Risorse finanziarie	<input checked="" type="checkbox"/> disponibili <input type="checkbox"/> da reperire <input type="checkbox"/> non necessarie € 30.000
Tempi previsti per l'attuazione	I workshop saranno effettuati a settembre 2021. L'elaborazione dei dati e la proposta di progettazione sono previsti per l'anno 2022.
Sezione 4 – Valutazione di efficacia	
Risultati prodotti/attesi	Mappe co-create da cittadini, associazioni ed istituzioni che identifichino i beni ed i valori del territorio, e delineino una strategia territoriale intorno alla Via Appia antica, legata alle tematiche come slow tourism, energie rinnovabili e le trasformazioni dovute alla xylella.
Coordinamento con altre attività del PdA	F-03 – Assicurare la fruizione della Cripta di San Biagio (Sogg. resp. Comune San Vito dei Normanni) F-04 – Mappa della rete escursionistica intorno al Canale Reale (Sogg. resp. Cicloamici FIAB Mesagne)
Criticità	<ul style="list-style-type: none"> Impossibilità di organizzare i workshop a causa della crisi Covid. In quel caso i workshop saranno organizzati on-line.
Sezione 5 – Riferimenti	
ente	Libera Università di Amsterdam
soggetto	Gert Burgers
e-mail	g.l.m.burgers@vu.nl
tel.	

Sezione 6 – Localizzazione dell'attività	
Territorio coinvolto	Provincia di Brindisi
Localizzazione Google Maps	40°41'20.1"N 17°48'45.5"E - Google Maps

<p>Ortofoto</p>		
<p>Ulteriori allegati grafici</p>	 <p>Municipalità area studio e primi dati partecipativi, estrazione dati 01.04.2021</p>  <p>Possibile altra scala di approfondimento</p>	 <p>Partecipa anche tu al questionario Heriland! Mappa con noi i tuoi luoghi del cuore nel paesaggio Brindisino!</p> <p>Questo è un nuovo tipo di questionario, interattivo, basato sull'utilizzo di mappe ed immagini!</p> <p>Il questionario prenderà all'incirca 15 minuti del tuo tempo, mettili comodo e divertiti a mappare con noi!</p> <p>Prolungato fino al 14 Maggio! Affrettati a partecipare!</p> <p>Il questionario prenderà all'incirca 15 minuti del tuo tempo, mettili comodo e divertiti a mappare con noi!</p> <p>Cosa aspetti, clicca nel link del post per iniziare!</p> <p>Partecipa al questionario!</p> <p>Invito Partecipazione Questionario</p>  <p>Workshops interattivi per il progetto partecipato del paesaggio culturale della Piana Brindisina</p> <p>Co-progettiamo insieme il paesaggio in modo semplice e divertente!</p> <p>I workshop saranno divisi in 4 giornate con max 20 partecipanti ognuno. Ci sarà poi una giornata finale con presentazione dei risultati.</p> <p>Se sei interessato a partecipare, compila il questionario, alla fine di esso troverai il modulo di partecipazione ai workshop!</p> <p>Partecipa anche tu!</p> <p>Invito partecipazione Workshops</p>
<p>Pagina web del progetto</p>	<p>https://heriland4appia.wordpress.com/</p>	