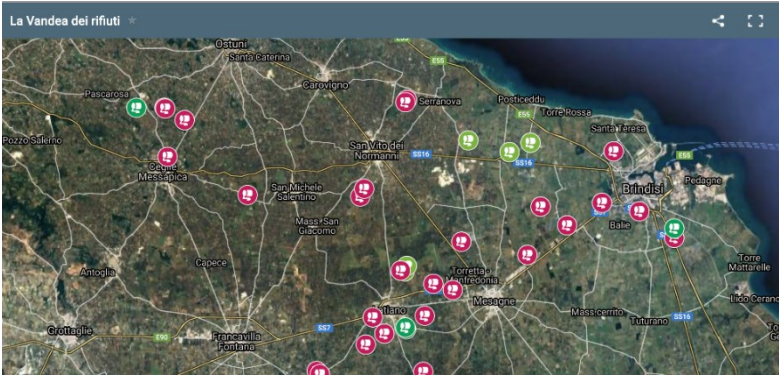





CODICE ATTIVITÀ D-03	"Ciclosentinelle": Sperimentazione di processi partecipativi per il contrasto all'abbandono dei rifiuti e alle discariche abusive lungo il Canale Reale
Sezione 1 – Riferimenti al Documento Strategico	
Temaji	<input type="checkbox"/> Sicurezza idraulica <input checked="" type="checkbox"/> Qualità e quantità delle acque ed ecosistema fluviale <input type="checkbox"/> Ruralità <input type="checkbox"/> Patrimonio e fruizione <input checked="" type="checkbox"/> Costruzione della Comunità di Fiume
Obiettivi specifici	D.3 – Implementare i sistemi di controllo e sensibilizzare la comunità in merito alle dinamiche ambientali e alla manutenzione dei beni collettivi
Azioni del CdF	D.3.1 – Individuazione di sistemi di controllo, stoccaggio e gestione sostenibile della raccolta dei rifiuti <i>Azioni correlate considerate:</i> A.3.1 – Ripristino delle condizioni di naturalità nel rispetto delle condizioni di efficienza idraulica
Progetti integrati	<input type="checkbox"/> <i>Ri-scoprire le sorgenti</i> <input type="checkbox"/> <i>La spina delle attività ricreative</i> <input type="checkbox"/> <i>Il Parco urbano</i> <input type="checkbox"/> <i>Il giardino archeologico</i> <input type="checkbox"/> <i>Il laboratorio ambientale</i> <input type="checkbox"/> <i>Il modello di gestione</i>
Tipologia di attività	<input type="checkbox"/> Studi e ricerche <input type="checkbox"/> Linee guida / norme <input type="checkbox"/> Programmazione / progettazione <input type="checkbox"/> Realizzazione opera <input type="checkbox"/> Monitoraggio del CdF <input checked="" type="checkbox"/> Attività partecipative <input type="checkbox"/> Altro Specificare: Sensibilizzazione sul tema dell'abbandono dei rifiuti
Sezione 2 – Contenuto dell'attività	
Descrizione attività	<input type="checkbox"/> prosecuzione di precedenti attività del CdF <input checked="" type="checkbox"/> in corso <input type="checkbox"/> già programmata <input type="checkbox"/> da avviare ex novo L'associazione Cicloamici FIAB Mesagne (insieme alle altre associazioni FIAB territoriali (San Vito, Villa Castelli, Brindisi, Manduria e poi con Legambiente, WWF ecc.) si impegna a sensibilizzare la Comunità di Fiume sul tema dell'abbandono dei rifiuti e a promuovere l'attività di segnalazione puntuale dei siti di discariche abusive presenti nel bacino del Contratto di Fiume. L'azione è indicata con il nome "ciclosentinelle". Diverse e coordinate sono le attività della campagna "ciclosentinelle" che si ripartiscono in: 1) Formazione, attraverso campagne di informazione sui soci, cittadini e simpatizzanti sugli aspetti giuridici e normativi relativi all'abbandono illegale dei rifiuti (articolo 192 del D. Lgs. 152/2006). Si prevede la diffusione di un format tipo di segnalazione e denuncia. 2) Creazione di un modulo e di un database per raccogliere le segnalazioni. Grazie alle informazioni fornite da moduli compilabili online è possibile elaborare statistiche e dossier da rendere pubblici. Il modulo è stato messo a disposizione sul sito dell'associazione Cicloamici e può essere incorporato nei siti istituzionali (Modulo per la segnalazione dei rifiuti – Cicloamici). Soci e i cittadini sono invitati a indicare la presenza e l'esatta localizzazione di cumuli di rifiuti abbandonati e di discariche abusive, fornendo foto e informazioni utili a censire il degrado e lo stato dei luoghi. 3) Costruzione della "Mappa dei rifiuti" interattiva ed aggiornabile, e condivisione della mappa su internet e sui social. La mappa dei rifiuti non solo segnala i siti inquinati ma si aggiorna man mano che i luoghi segnalati vengono bonificati assegnando loro un "bollino verde" e dando evidenza in questo modo delle amministrazioni virtuose. Le segnalazioni pervenute attraverso il modulo online sono

	<p>inserirle dall'associazione all'interno della "Mappa dei rifiuti", interattiva e consultabile online (La mappa dei rifiuti – Cicloamici), nonché inoltrate alle autorità comunali competenti per la corretta rimozione dei materiali.</p> <p>4) Seminari online e campagne di informazione in collaborazione con le altre associazioni ambientaliste del territorio (Legambiente WWF). Sono pianificati momenti di incontro e formazione online.</p> <p>5) Campagna di comunicazione su social e stampa "amica" e feedback positivi sulle buone pratiche adottate dai Comuni e dai cittadini. Interazioni continue con coloro che hanno segnalato le discariche illegali per tenere aggiornata la Mappa dei rifiuti.</p> <hr/> <p><i>Possibili prospettive di sviluppo dell'attività:</i> Tramite il Contratto di Fiume è possibile individuare ulteriori modalità di diffusione dello strumento e implementarne i Soggetti attivamente coinvolti quali il Consorzio di Bonifica Arneo, e i potenziali utilizzatori (ad es.: attraverso l'organizzazione di passeggiate, la sponsorizzazione dell'iniziativa sui canali social, il coinvolgimento delle amministrazioni comunali, degli istituti scolastici, delle associazioni culturali e ambientaliste con sede nei diversi Comuni).</p>
Soggetto responsabile	Cicloamici FIAB Mesagne
Soggetti coinvolti	Comuni, Consorzio di Bonifica Arneo
Sezione 3 – Fattibilità	
Fonti di finanziamento	<input type="checkbox"/> misure di pianificazione <input type="checkbox"/> avvisi pubblici <input type="checkbox"/> a disposizione del responsabile/proponente <input checked="" type="checkbox"/> altro
Risorse finanziarie	<input type="checkbox"/> disponibili <input type="checkbox"/> da reperire <input type="checkbox"/> non necessarie
Tempi previsti per l'attuazione	L'attività è già avviata e sarà condivisa con gli altri stake holder. Le attività di coordinamento e svolgimento saranno attuate in 12 mesi.
Sezione 4 – Valutazione di efficacia	
Risultati prodotti/attesi	<ul style="list-style-type: none"> • Mappa dei rifiuti del territorio afferente al Canale Reale • Elaborazione e analisi delle segnalazioni pervenute. Creazione di un dossier • Raccordo stabile tra le associazioni ambientaliste, il Consorzio di Bonifica Arneo e i Comuni per efficaci interventi di prevenzione e bonifica
Coordinamento con altre attività del PdA	A-01 – Programma triennale di interventi di manutenzione ordinaria del corpo idrico (Sogg. resp. Consorzio di Bonifica Arneo) F-02 – Organizzazione di attività di volontariato ambientale nel territorio del Canale Reale (Sogg. resp. Consorzio di Bonifica Arneo e Consorzio di Gestione di Torre Guaceto)
Criticità	<ul style="list-style-type: none"> • Risorse economiche e tempi di intervento per la rimozione dei rifiuti da parte dei Comuni

Sezione 5 – Riferimenti	
ente	Cicloamici FIAB Mesagne
soggetto	Antonio Licciulli
e-mail	antonio.licciulli@unisalento.it
tel.	+39 3333744725

Sezione 6 – Localizzazione dell'attività		
Territorio coinvolto	L'intero bacino del Contratto di Fiume	
Localizzazione Google Maps	Localizzazione possibile attraverso l'indirizzo https://www.cicloamici.it/wp/la-mappa-dei-rifiuti/	
Ortofoto		
Ulteriori allegati grafici	 <p>Discarica denunciata presso san Biagio prima della bonifica</p>	 <p>Discarica abusiva bonificata dal Comune di Brindisi</p>
		
	Pagina web del progetto	Dossier rifiuti – Cicloamici